






ROUTE DE SAONE ET LOIRE 2019

2 EME ETAPE : MONTCEAU LES MINES / CHAROLLES / ST BONNET DE JOUX

SAMEDI 15 JUIN 2019

KILOMETRES	ITINERAIRE EMPRUNTE	DIVERS	HORAIRES DE PASSAGE	
			CARAVANE	COUREURS
00.000	MONTCEAU LES MINES		14H30	15H00
	Place Beaubernard			
	Sortie par rue de Dijon			
	Rue Beaubernard		14H30	15H00
00.050	Rue Barbès		14H30	15H00
00.270	Rue des Oiseaux		14H30	15H00
00.450	Rue Louise Cécile (en sens interdit)		14H31	15H01
00.780	Quai Jules Chagot		14H31	15H01
01.350	Quai du Nouveau Port		14H32	15H02
02.800	"Les Chavannes" cne de SAINT VALLIER		14H34	15H04
02.800	RD 974		14H34	15H04
04.500	Rond-Point de Galuzot		14H37	15H07
04.900	DEPART LANCE		14H37	15H07
07.000	"Le Pont des Vernes" cne de POUILLOUX		14H40	15H10
10.400	CIRY LE NOBLE		14H46	15H16
16.100	GENELARD		14H54	15H24
16.600	RD 7		14H55	15H25
17.900	MEILLEUR SPRINTER N° 1		14H57	15H27
21.100	"Villars"		15H02	15H32
23.400	MEILLEUR GRIMPEUR 3		15H05	15H35
26.550	MARTIGNY LE COMTE		15H10	15H40
29.500	RD 33		15H14	15H44
33.900	VIRY		15H21	15H51
39.200	Les Poujeaux		15H29	15H59
40.700	CHAROLLES		15H31	16H01
40.700	MEILLEUR SPRINTER N° 2		15H31	16H01
41.100	RD 17 - Route de Macon		15H32	16H02
41.150	DEPART DES 4 ET 5 EMES CATEGORIES		15H32	16H02
41.150	RD 25 - Avenue Joanny Furtin		15H32	16H02
42.100	RD 25		15H33	16H03
44.800	VAUDEBARRIER		15H37	16H07
	RD 25 cne de MARCILLY LA GUEURCE			
48.300	Les Drouillards cne OZOLLES		15H42	16H12
52.200	COLOMBIER EN BRIONNAIS		15H49	16H18
55.100	RD 79 - cne de BOIS SAINTE MARIE		15H53	16H23
55.400	RD 25		15H53	16H23
57.600	GIBLES		15H56	16H26
57.600	MEILLEUR SPRINTER N° 3		15H56	16H26
57.900	RD 41		15H57	16H27
60.100	Vicelaire		16H00	16H30
61.700	MONTMELARD		16H02	16H32
61.800	MEILLEUR GRIMPEUR 3		16H02	16H32
68.500	Le Fay		16H12	16H42
69.300	DOMPIERRE LES ORMES		16H14	16H42
71.300	Froide Fond		16H17	16H47
	Cne de TRIVY		16H18	16H48
73.800	Cne de LA CHAPELLE DU MONT DE France		16H20	16H50
77.900	CURTIL SOUS BUFFIERES		16H27	16H57

78.100	RD 17		16H27	16H57
78.450	Le Murot		16H28	16H58
78.500	RD 41		16H28	16H58
82.350	BUFFIERES		16H33	17H03
82.500	Route de la Vallée		16H33	17H03
83.800	Route de Sivignon		16H35	17H05
85.700	SIVIGNON		16H39	17H09
85.800	Route de Suin		16H39	17H09
86.000	RD 379 B		16H39	17H09
86.700	L'Ecousserie du Bas		16H40	17H10
88.700	MEILLEUR GRIMPEUR 1- Butte de Suin -		16H43	17H13
	Cne de SUIN		16H43	17H13
88.700	RD 379		16H43	17H13
89.350	Ripaine		16H44	17H14
90.100	Les Vernailots		16H45	17H15
93.900	ST BONNET DE JOUX		16H50	17H20
94.500	RD 79 - Rte de Beaubery		16H51	17H21
94.550	Rue Bertillon		16H51	17H21
94.700	Route de la Chapelle		16H52	17H22
94.750	RD 983 - Route de Charolles		16H52	17H22
95.000	A R R I V E E		16H53	17H23

AVEC LE CONCOURS

des Municipalités de MONTCEAU LES MINES - CHAROLLES - ST BONNET DE JOUX
 CLUB BDV A MONTCEAU LES MINES - Comité inter Associations de ST BONNET DE JOUX
 Du Comité des Fêtes de ST BONNET DE JOUX

INFOS - ACCUEIL

MONTCEAU LES MINES (pour les catégories 1 - 2 - 3)

Véhicule Responsable Directeurs Sportifs

Retrait des numéros d'ordre suivant classement pour les Directeurs Sportifs

CHAROLLES (pour les catégories 4 et 5)

Véhicule Responsable Directeurs Sportifs

Retrait des numéros d'ordre suivant classement pour les Directeurs Sportifs

ST BONNET DE JOUX

Véhicule ACCUEIL